



**КОМИТЕТ ИМУЩЕСТВЕННЫХ ОТНОШЕНИЙ
АДМИНИСТРАЦИИ ПЕРМСКОГО МУНИЦИПАЛЬНОГО ОКРУГА**

РЕШЕНИЕ

о размещении объектов № 3475

Пермский край
Пермский муниципальный округ

26.11.2024

Комитет имущественных отношений администрации Пермского муниципального округа разрешает Акционерному обществу «Газпром газораспределение Пермь» (ИНН 5902183841, ОГРН 1025900512670, почтовый адрес: 614000, г. Пермь, ул. Петропавловская, 43)

размещение объекта «Газопровод давлением до 1,2 Мпа, для размещения которого не требуется разрешения на строительство»

на землях муниципальной собственности.

на срок 1 год

Местоположение: Пермский край, Пермский м.о., д. Канабеково, кв. Лесной, ул. Луговая, к дому 10.

Приложение: схема предполагаемых к использованию земель или части земельного участка.

Особые условия использования:

- 1) При размещении газопровода учесть параметры ширины проезда улично-дорожной сети, во избежание сужения полосы отвода дороги.
- 2) При условии получения разрешения на производство земляных работ.

Председатель комитета

(подпись, печать)

Е. А. Демидова



Схема предполагаемых к использованию земель или части земельного участка

Объект: Газопровод давлением до 1,2 Мпа, для размещения которого не требуется разрешения на строительство

Местоположение: расположенных по адресу: Пермский край, Пермский м.о. д. Канабково, кв. Лесной, ул. Луговая, к дому 10

Площадь земель или части земельного участка, кв.м.: 3016

Категория земель: земли населенных пунктов

Вид разрешенного использования: -

Каталог координат, м








№ точки границы	X	Y
н1	510403.79	2255050.33
н2	510402.11	2255056.25
н3	510440.60	2255067.13
н4	510441.92	2255067.50
н5	510440.26	2255073.45
н6	510399.16	2255061.82
н7	510342.51	2255259.28
н8	510330.88	2255255.88
н9	510389.94	2255046.44
н1	510403.79	2255050.33

Описание границ смежных землепользователей:

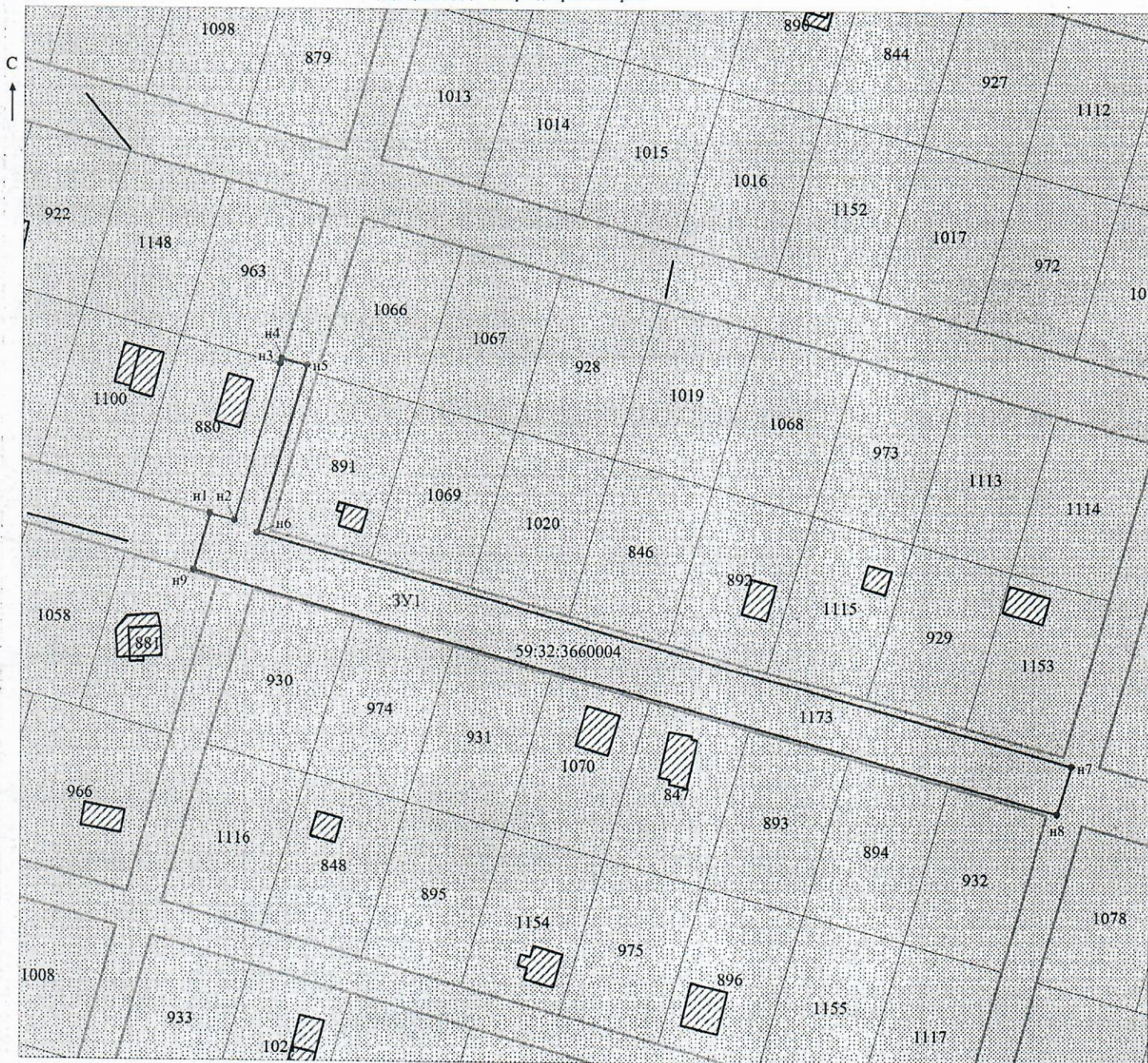
От точки н1 до точки н3 - земельный участок с кадастровым номером 59:32:3660004:880

От точки н3 до точки н4 - земельный участок с кадастровым номером 59:32:3660004:963

От точки н4 до точки н1 - земельный участок с кадастровым номером 59:32:3660004:1173

- Условные обозначения:**
-  :678 - границы и номер земельного участка, сведения о которых внесены в ЕГРН
 -  :802 - границы и номер объекта капитального строительства, сведения о которых внесены в ЕГРН
 -  - граница кадастрового квартала
 -  - предполагаемый участок земель, на которых планируется размещение объекта
 -  59:09-6.1820 - зоны с особыми условиями использования территории, сведения о которых внесены в ЕГРН
 -  ЗУ1 - обозначение запрашиваемого земельного участка
 -  н1 - характеристическая точка границ земель или части земельного участка

59:32:3660004 - номер кадастрового квартала



Масштаб 1:1000

МСК-59

Заявитель: Захарова Е. Л. / Захарова Е. Л.
 МП (подпись, расшифровка подписи)
 (для юридических лиц и индивидуальных предпринимателей)